


# Egerkingen - Wandern


 Ihr Standort

 Parkplätze im Dorf

 Parkplatz Nackgrube


 Parkplatz Santelhöchi


 1 Rund um die Höchi Flue  
1 Std. 20 Min.


 2 Nackgrube - Schlosshöchi -  
Blüemlismatt - Nackgrube  
1 Std. 50 Min.


 3 Kirche - Jakobsleiter - Blüemlismatt  
1 Std. 15 Min.


 4 Kirche - Jakobsleiter - Hüseren - Blüemlismatt  
1 Std. 40 Min.


 5 Kirche - Jakobsleiter -  
Seppeliplatz - Gätterli Pkt. 840  
1 Std. 25 Min.

 6 Kirche - Schützenhaus -  
Altweg - Kirche  
1 Std. 25 Min.

 7 Kirche - Chatzenhalde -  
Schwand - Nackgrube  
50 Min.

 8 Kirche - Talrech - Santelkapelle -  
Kreuzweg - Kirche  
1 Std. 15 Min.

 9 Kirche - Chatzenhalde - Schwand -  
Nackstelli - Raststätte Tiefengraben -  
Santelkapelle - Kirche  
2 Std. 15 Min.

 10 Gätterli Pkt. 840 - Höchi Flue Pkt. 907  
40 Min.

