Kanton Solothurn

Gemeinde Egerkingen

Erschliessung Steinbruch Vorberg

Auflageprojekt Teil Süd

Situation 1 : 500

Erschliessungsplan

Index	Datum	Aenderungen	gez.	gepr.	gen.
A	29.03.2019	Anpassung Strassenprojekt	cme	WB	
B	02.04.2019	Zufahrt zum Schützenhaus 42 hinzugefügt	cme	WB	
--	--	--	--	--	--
--	--	--	--	--	--

Olten: 10. Oktober 2018
gezeichnet : cme
Grösse : 30 / 147
Plott : 24-06-2019

geprüft : RRi

genehmigt :

Plan Nr.
35110 / 15 B

Plangrundlage : SO!GIS® vom 18. August 2015

Pfad : K:\Projekte\Tb\Egerk\35110\Proj\011_B_VP_Sit 500.2d

www.bsb-partner.ch

Biberist Tel. 032 671 22 22 Fax 032 671 22 00
Oensingen Tel. 062 388 38 38 Fax 062 388 38 00
Grenchen Tel. 032 654 59 30 Fax 032 654 59 31
Schliern/Bern Tel. 031 978 00 78 Fax 031 978 00 79

BSB + Partner
Ingenieure und Planer
bsb+

Legende

projektiert		bestehend	
🟨	Fahrbahn Gemeindestrasse	⬜	*Gebäude*
🟪	Gehweg	⬜	*Unterstand*
🟩	Grünfläche	⬜	*Fahrbahn*
—	Strassenrand	⬜	*Flurweg, Privater Vorplatz*
┌─┐	Geltungsbereich Erschliessungsplan	⬜	*Wald*
		🟩	*Hecke*
		🟩	*Grünfläche*
		×—×—×	*best Zaun*
		V Λ	*Ein- / Ausfahrten*

Markierung und Signalisation sind nicht Gegenstand der Planauflage.

Änderungen

Rev.	Datum	Beschreibung
A		
B		
C		
D		

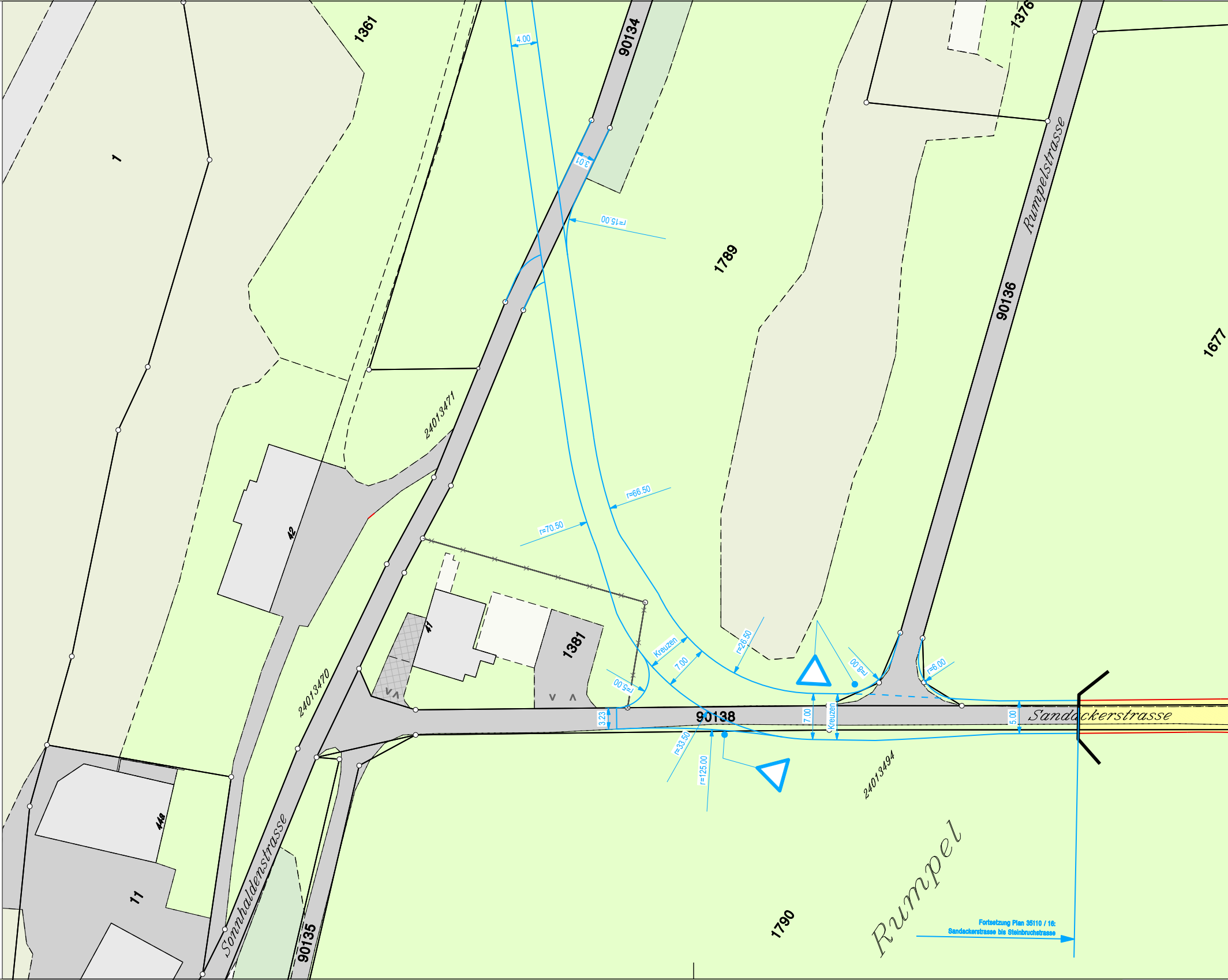
1361
1
90134
4.00
3.01
r=15.00
1789
1376
Rumpelstrasse
90136
1677
24013471
42
r=70.50
r=66.50
41
1381
Kreuzen
7.00
r=26.50
r=8.00
r=6.00
r=5.00
3.23
90138
7.00
Kreuzen
5.00
Sandackerstrasse
24013470
r=33.50
r=125.00
24013494
444
11
Sonnhaldenstrasse
90135
1790
Rumpel
Fortsetzung Plan 35110 / 16:
Sandackerstrasse bis Steinbruchstrasse

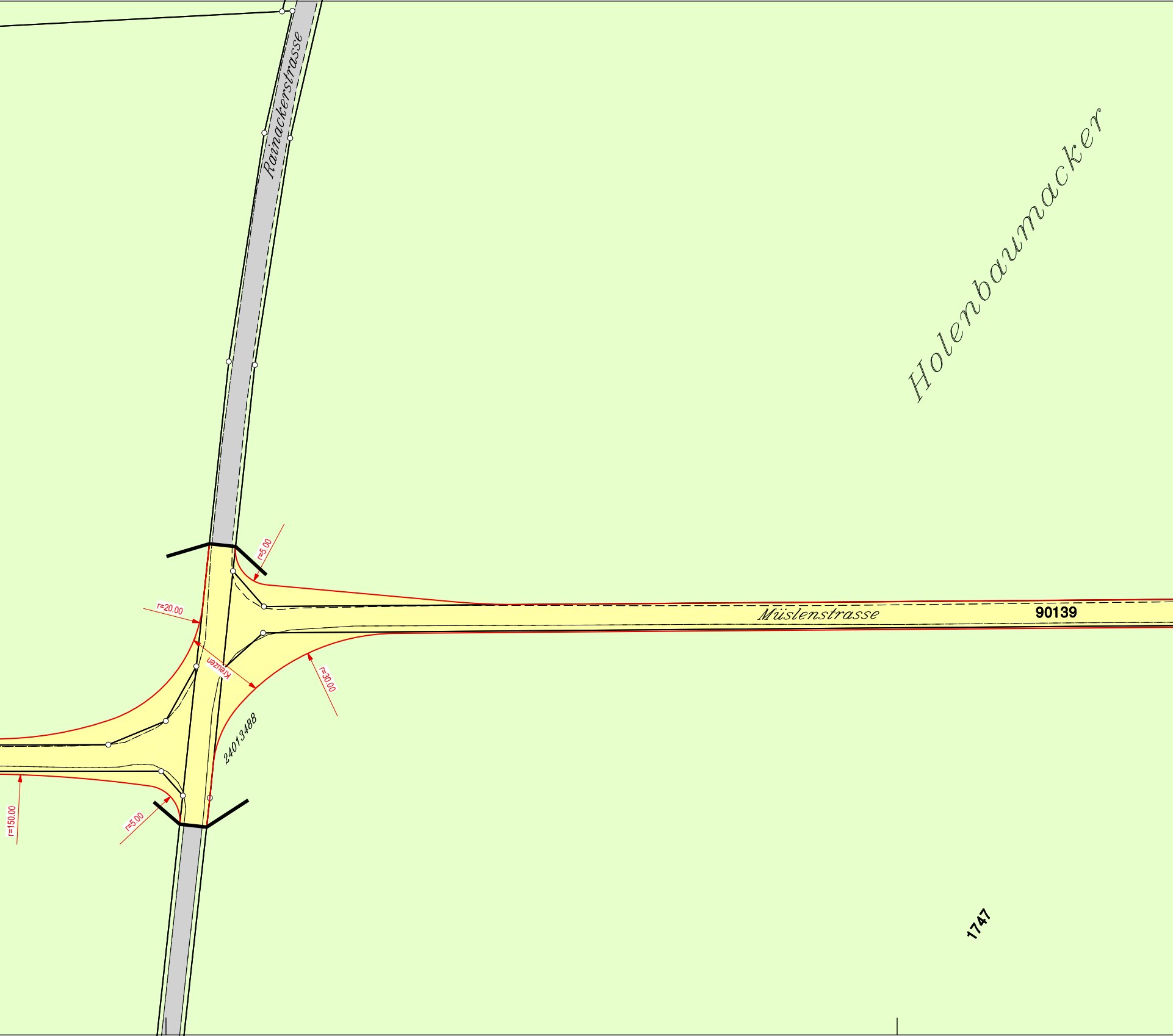
Rainackerstrasse
Holenbaumacker
r=5.00
r=20.00
Kreuzen
r=30.00
Müslenstrasse
90139
24013488
r=150.00
r=5.00
1747

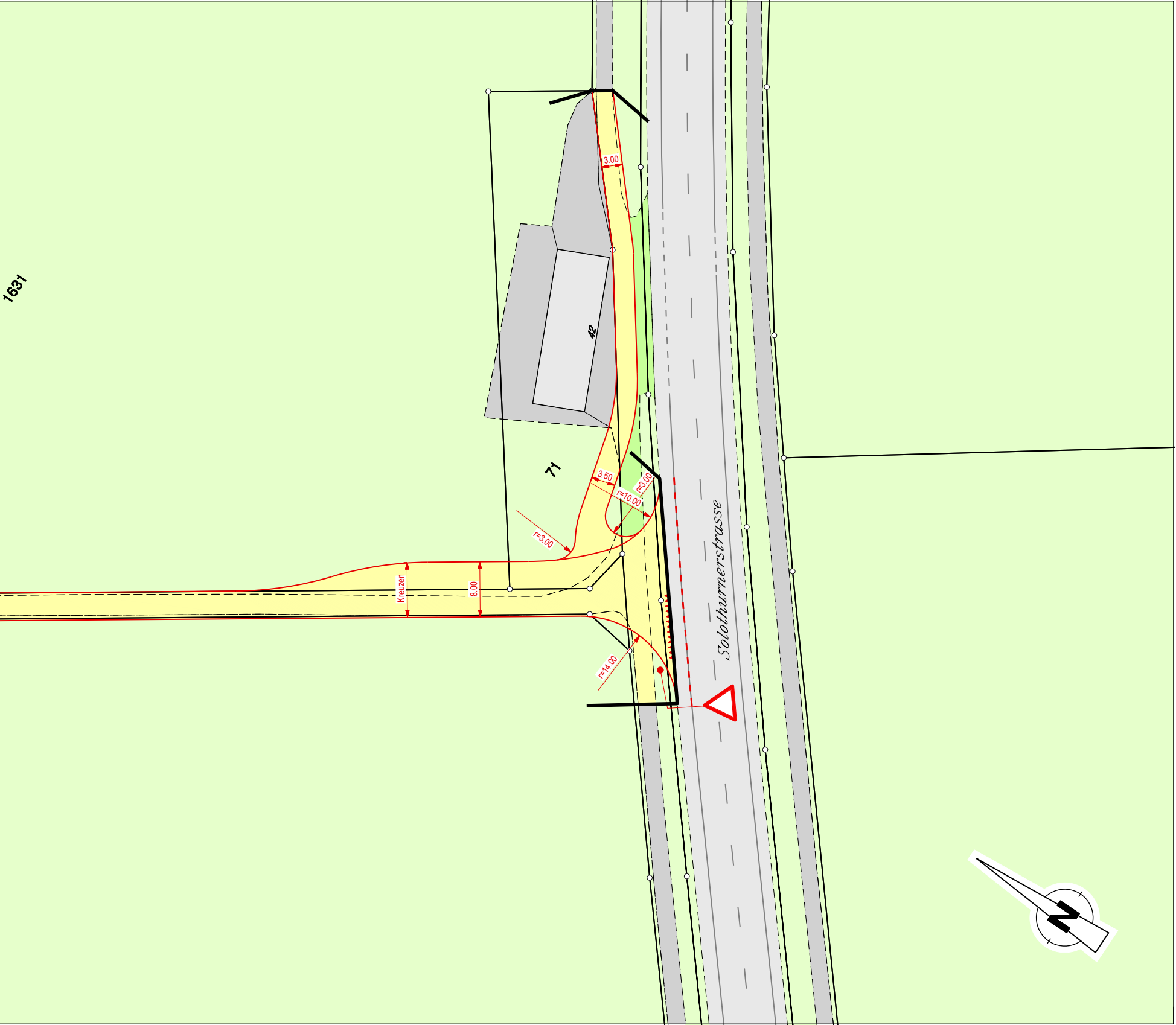
1631
42
3.00
71
3.50
r=3.00
r=10.00
r=3.00
Kreuzen
8.00
Solothurnerstrasse
r=14.00
N